



Comune di  
**Castello di Godego**

# P.A.T.

Piano di Assetto del Territorio comunale

Accordo pianificazione ai sensi art. 15 LR 11/04  
con Regione del Veneto e Provincia di Treviso

## Carta delle invarianti

Adeguato all'esito della Conferenza di Servizi di  
approvazione del 7 settembre 2016

Elaborato

P2

Scala

1: 10000



GRUPPO DI LAVORO

**Progettista e Coordinatore:**  
Arch. Roberto Cavallin

**Geologia e idrogeologia:**  
Dott. Geol. Jacopo De Rossi

**Rischio idraulico e difesa del suolo:**  
Ing. Giuliano Zen

**Agronomia, paesaggio, biodiversità**  
**Valutazione Ambientale Strategica**  
**Valutazione Incidenza Ambientale:**  
Dott. Agr. Maurizio Leoni

REDAZIONE ELABORATO



CAVALLIN ASSOCIATI Studio  
Camposampiero (PD)

**Collaboratori:**  
Dott. Urb. Nicola Mason  
Dott. Urb. Elena Milena Cavinato

# LEGENDA


## NORME TECNICHE

### INVARIANTI DI NATURA AMBIENTALE E PAESAGGISTICA



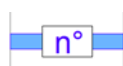
Ambiti agricoli di buona integrità ambientale e paesaggistica

art. 53



Ambiti caratterizzati dalla presenza di prati stabili


art. 53



Corsi d'acqua principali

art. 54

- 01 - Torrente Avenale
- 02 - Torrente Muson dei Sassi
- 03 - Canale Musonello
- 04 - Rio Garzone
- 05 - Torrente Brenton Pighenzo
- 06 - Rio Moranda Brentellona



Altri corsi d'acqua

art. 54



Monumenti botanici

art. 55

- AC - Acer-Campestre
- CA - Celtis-Australis
- MS - Morus-Sp
- PS - Platanus-Sp
- PA - Populus-Alba
- QI - Quercus-Ilex
- QR - Quercus-Robur



Filare di Platanus sp.

art. 56



Siepi campestri e filari in spazio aperto

art. 57



Isole ad elevata naturalità: giardini e parchi di ville storiche

art. 58



Isole ad elevata naturalità: formazioni naturaliformi

art. 58

### INVARIANTI DI NATURA STORICO CULTURALE



Decumano massimo - Via Postumia

art. 60



Tracciati latenti del decumano massimo - Via Postumia

art. 60



Cardi e decumani

art. 60



Tracciati latenti con tracce residue di cardini e decumani

art. 60




Zone di interesse archeologico

art. 61



Siti a rischio archeologico

art. 61



Centri storici

art. 62



### Ville Venete

art. 63

- CG - Casa Querini (Casa canonica di Castello di Godego)
- QM - Casa Querini, Martinello
- RE - Villa Renier
- CZ - Ca' Zorzi, Moresco, Beltrame
- FR - Villa Frida
- NB - Villa Negri, Bolzon
- CD - Casa Avogadro degli Azzoni, Daminato
- ME - Villa Mocenigo, Elisa (Istituto Salesiano)
- CJ - Casa Jonoch, Conte
- MG - Villa Mocenigo, Garzoni Martini
- PM - Villa Priuli, Moresco, Turcato
- MS - Villa Moresco, Serena
- FA - Villa Favasin
- BP - Barchessa di Villa Mocenigo, Priuli
- CM - Ca' Leoncino, Da Lezze, Moresco, Marchiorello
- RL - Ridotto Ca' Leoncino



### Emergenze architettoniche ed edifici di valore storico o artistico

art. 63

- PI - Chiesa di San Pietro
- PV - Chiesa Abbaziale della Maria Nascente
- MN - Chiesa di Arcipretale e Abbaziale della Natività di Maria Santissima
- MC - Santuario della Madonna della Crocetta
- AP - Chiesa di Sant'Antonio Patavino



### Archeologia industriale

art. 63

- TO - Mulino Tonietto
- MU - Mulino lungo il Muson



### Altri edifici con valore storico o etnoantropologico

art. 63



### Ambiti di pertinenza da tutelare

art. 64



### Ambito di tutela da definire nel P.I.

art. 64



### Manufatti di interesse storico culturale

art. 65



### Confine comunale